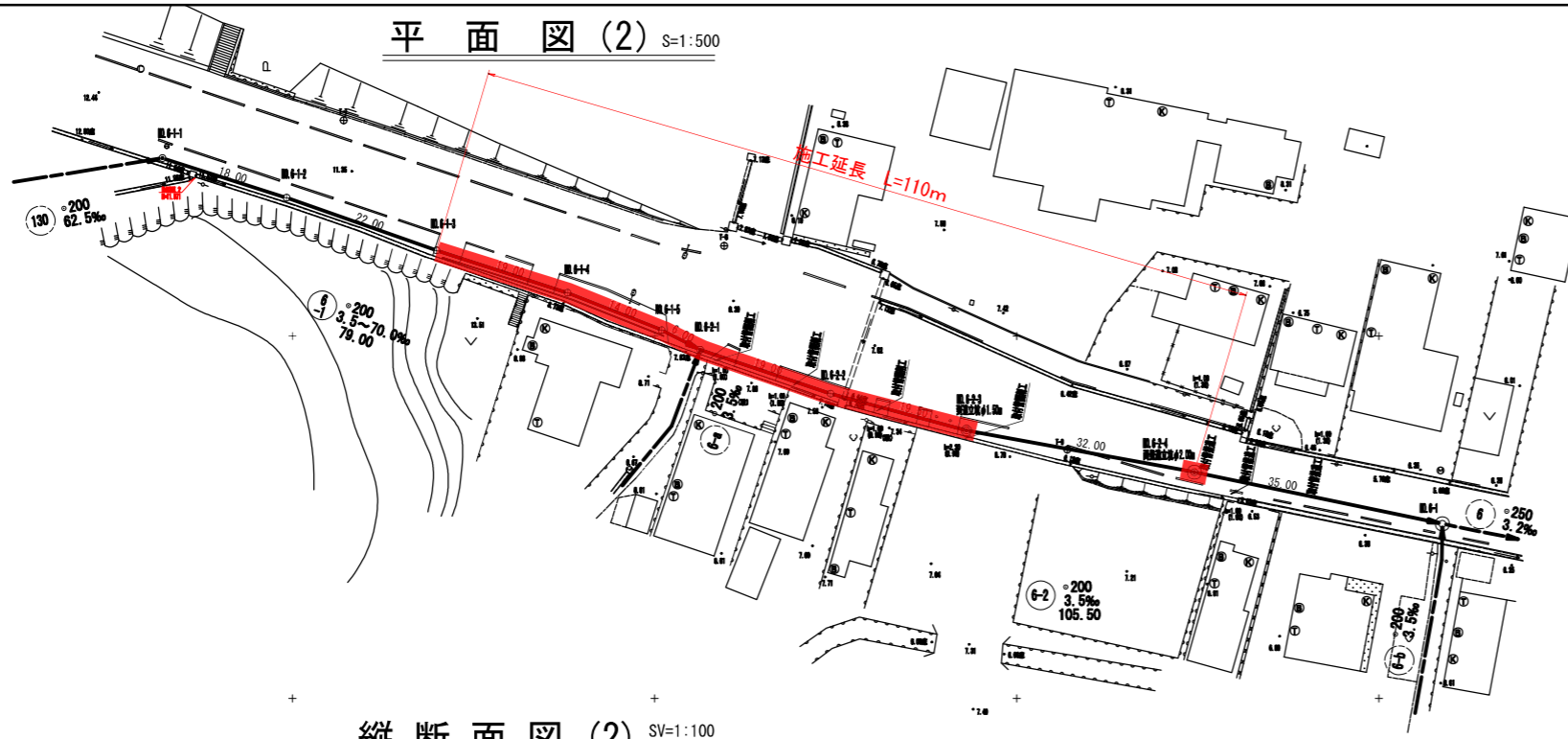
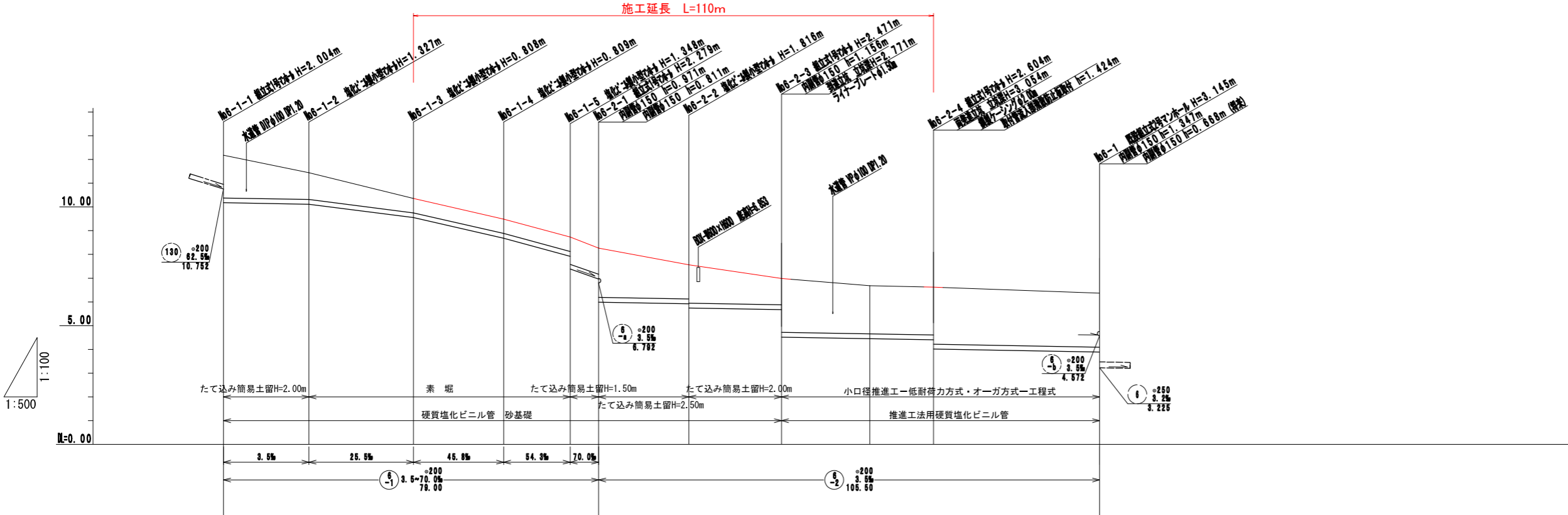


平面図(2) S=1:500

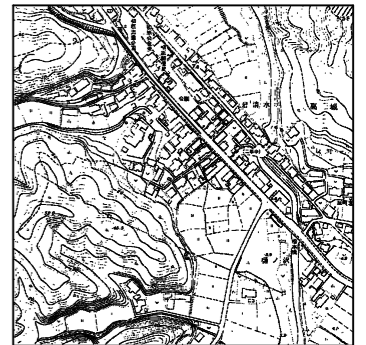


縦断面図(2) SV=1:100 SH=1:500



1:100  
1:500

位置図 S=1:5000



掘削深	2.11	1.44	0.92	0.92	0.92	1.46	1.42	1.42	
土盛り	1.80	1.12	0.00	0.00	0.00	1.14	1.11	2.01	2.27
管底高	10.170	10.113	8.652	8.481	7.920	7.382	6.675	4.407	3.682
地盤高	12.18	11.44	10.36	9.49	8.73	8.27	7.56	6.62	6.37
追加距離	0.00	18.00	40.00	59.00	73.00	78.00	98.00	117.60	184.60
単距離	0.00	18.00	22.00	19.00	14.00	6.00	19.00	19.60	35.00
起点	6-1-1	6-1-2	6-1-3	6-1-4	6-1-5	6-2-1	6-2-2	6-2-3	6-2-4

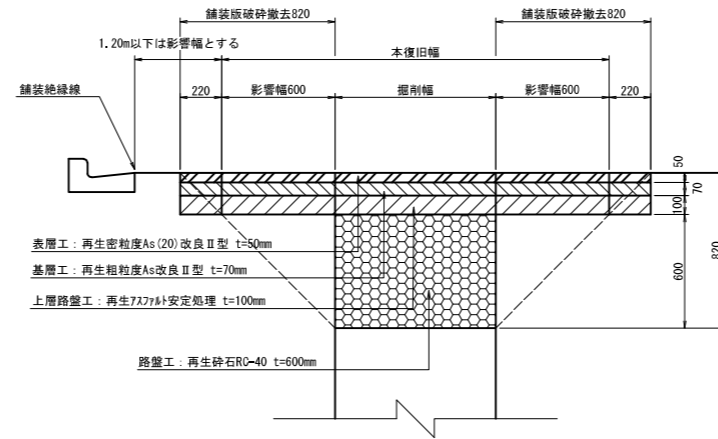
路線番号	6-1	6-2
------	-----	-----

令和	年度	工事番号	下6工第	号
工 事 名	松島町公共下水道初原幹線幹線管線復旧工事			
図面の名称	平面図・縦断面図(2)	縮尺	図示	
路 線 名				
施 工 位 置	宮城県松島町初原字志戸内外地内			
課長	専 査	設 計	測 量	
宮 城 県 松 島 町				

舗装復旧標準図 S=1:20

県道車道部  
(仙台松島線)

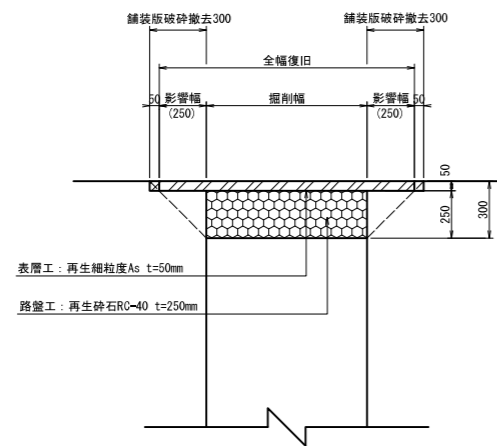
本復旧



県道乗入部

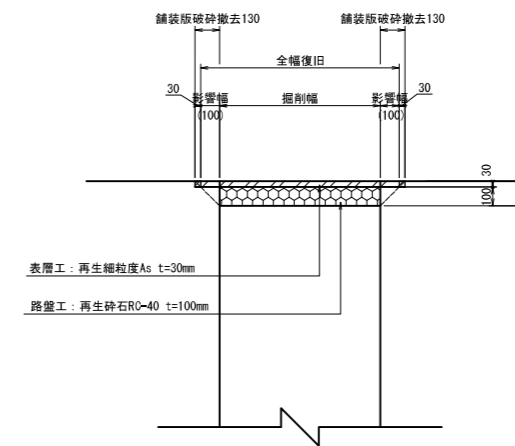
第三種

本復旧



県道歩道部

本復旧



※仮復旧から3ヵ月後に本復旧を行う

令和 6 年度	工事番号 下6工第 号
工事名	松島町公共下水道初原幹線舗装復旧工事
図面の名称	舗装復旧標準図 1:20
路線名	
施工位置	宮城県松島町初原字志戸内外地内
調査	設計
監査	測量
宮 城 県 松 島 町	