

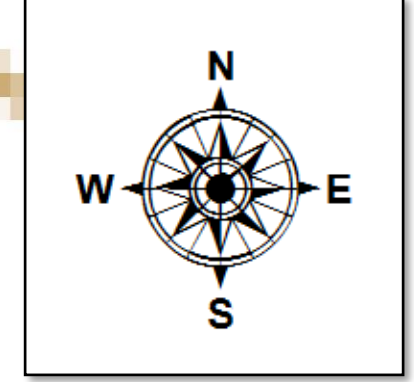
【動伝2溜池 ハザードマップ】

このマップは動伝2溜池が決壊してから、10分後・20分後・30分後の浸水想定区域と、**60分間での最大水深を表しています。**(30分後以降、浸水想定区域に変化はありません。)

⚠このマップは、動伝2溜池が**決壊した場合に限定し**、どのような被害となるかを想定したもので、異常気象による周辺地域の河川や水路の氾濫等は考慮していません。よって、実際の浸水区域は、ため池の貯水量、堤体の被害の程度、周辺の土地利用の変化、河川や水路の氾濫等により、異なる可能性があります。

動伝2溜池 ハザードマップ 浸水想定区域図 (60分)

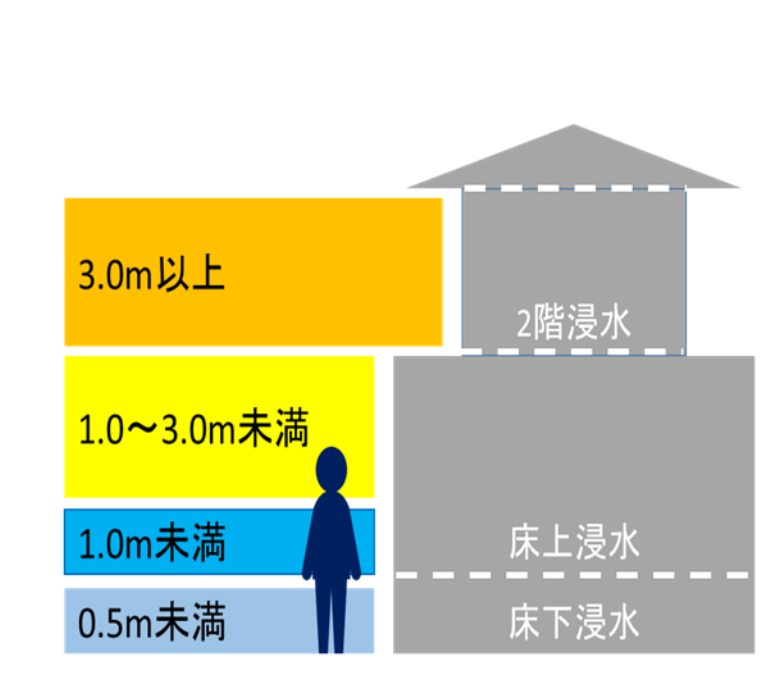
【S=1/1,000】



【ため池諸元】

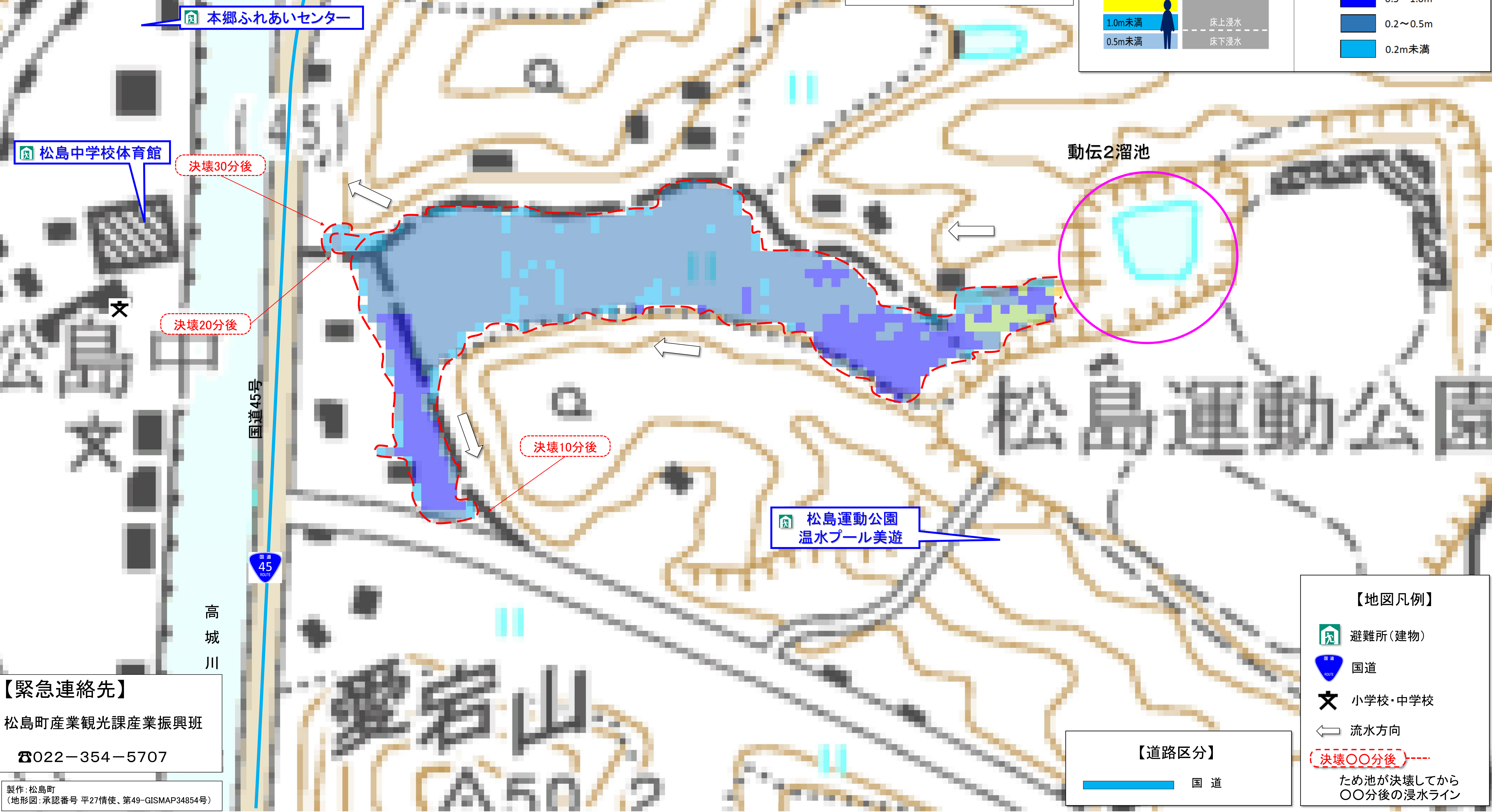
- ため池名称: 動伝2溜池
- ① 堤防の高さ: 5.2m
 - ② 堤防の長さ: 45.0m
 - ③ 総貯水量: 3,300m³

【浸水深の目安】



【浸水深】

- 5.0m以上
- 3.0~5.0m
- 2.0~3.0m
- 1.0~2.0m
- 0.5~1.0m
- 0.2~0.5m
- 0.2m未満



【緊急連絡先】
 松島町産業観光課産業振興班
 ☎022-354-5707

製作: 松島町
 (地形図: 承認番号 平27情使、第49-GISMAP34854号)

【地図凡例】

- 避難所(建物)
- 国道
- 小学校・中学校
- 流水方向

【道路区分】

- 国道

決壊〇〇分後 -----
 ため池が決壊してから
 〇〇分後の浸水ライン